標準断面図、平面図等

様式－3

施設番号	C-1-14(旧C-1-16)
施設名	花畔4号岸壁(旧5号岸壁)
施設種類	係留
構造形式	矢板式係船岸

位置図

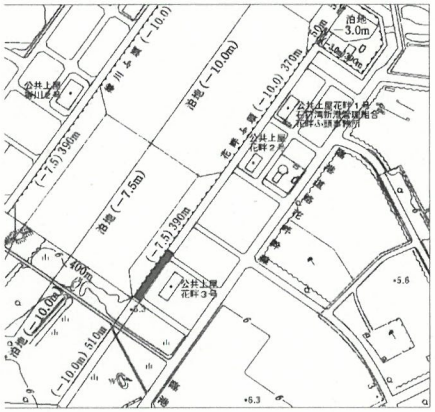

平面図

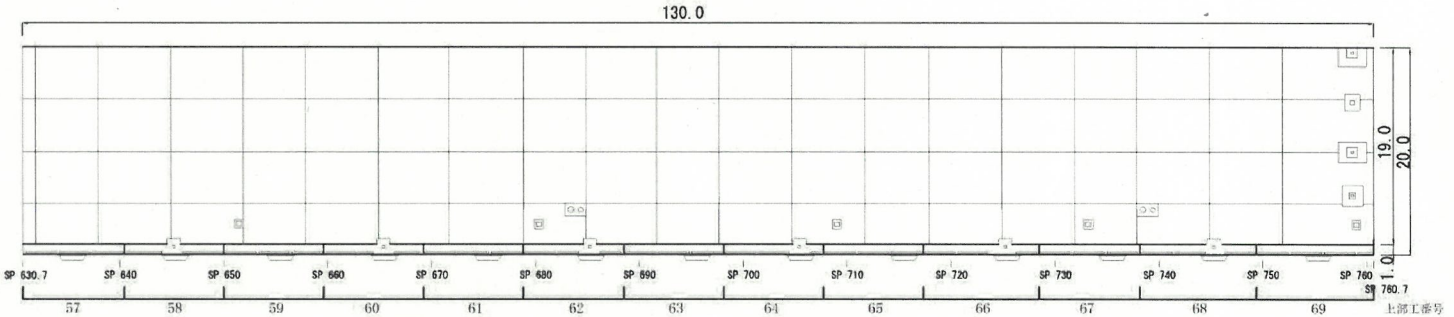

縦断面図



標準断面図

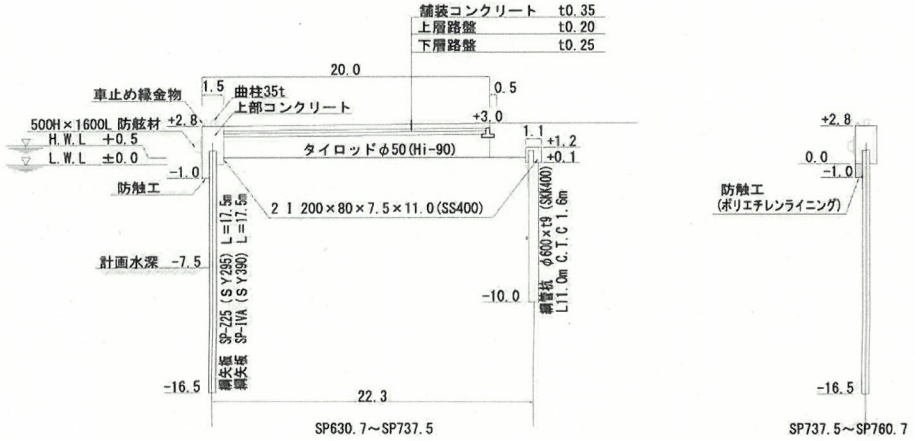

R6、12、13
最新
森本
3ページ

標準断面図、平面図等

様式－3

施設番号	C-1-14
施設名	花畔4号岸壁
施設種類	係留
構造形式	矢板式係船岸

位置図

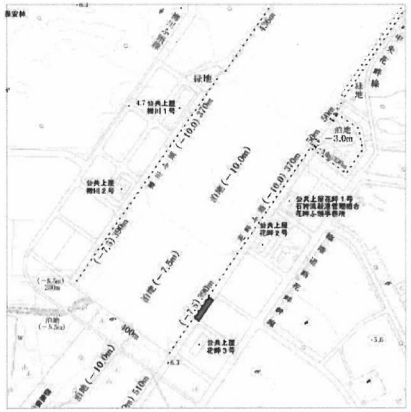

標準断面図

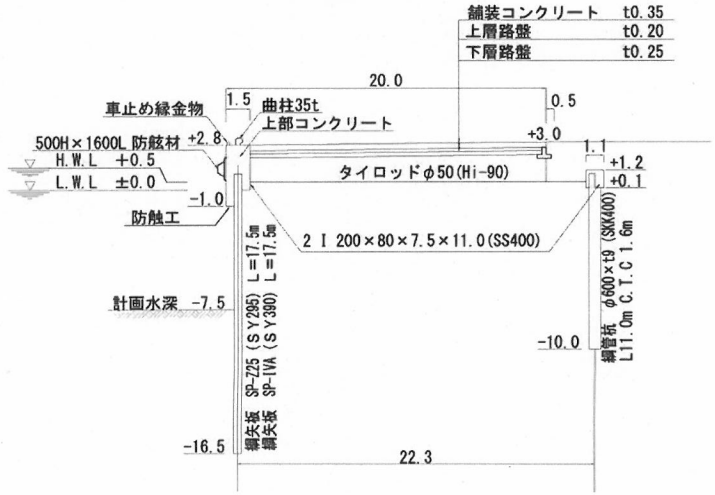

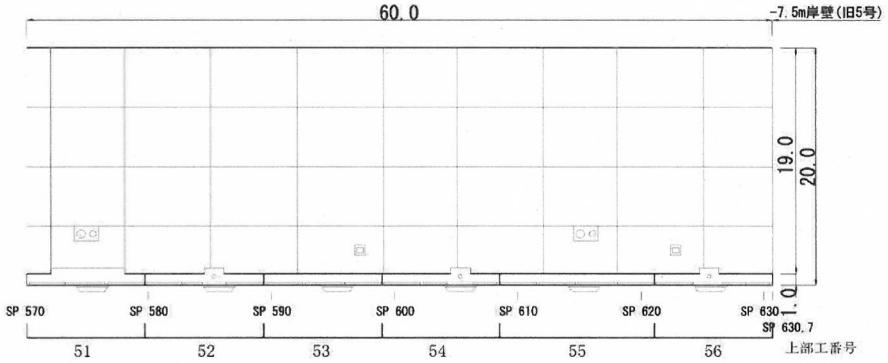

平面図

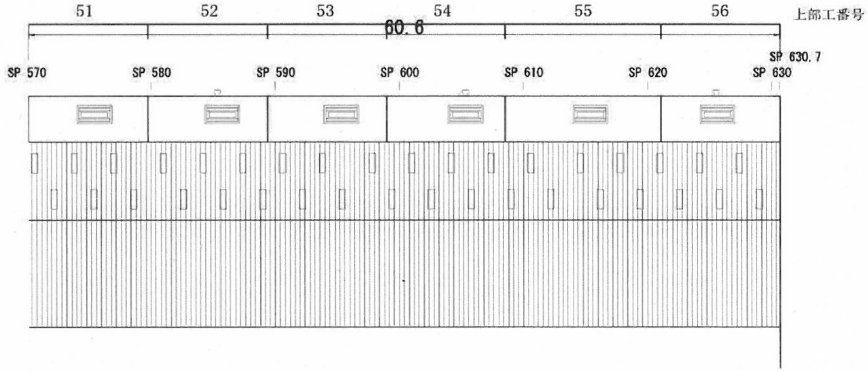

縦断面図

標準断面図、平面図等

様式－3

施設番号	C-1-14
施設名	花畔4号岸壁
施設種類	係留
構造形式	矢板式係船岸

位置図

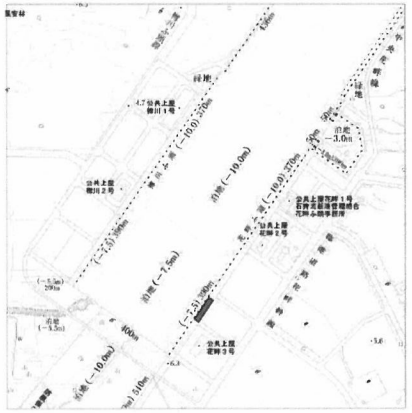

標準断面図

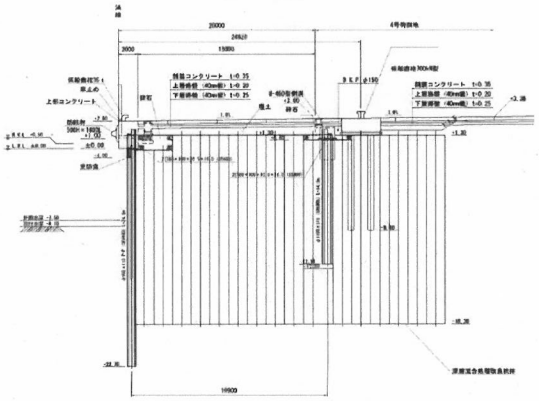

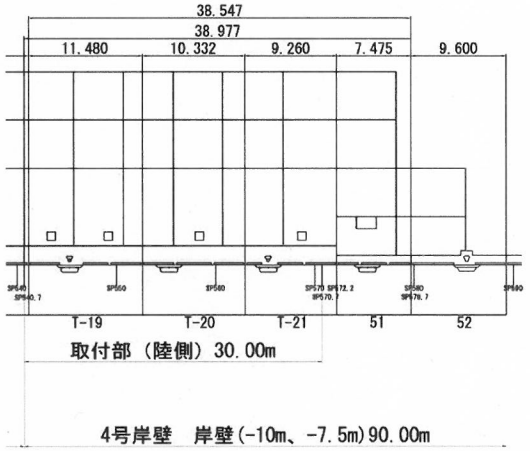

平面図

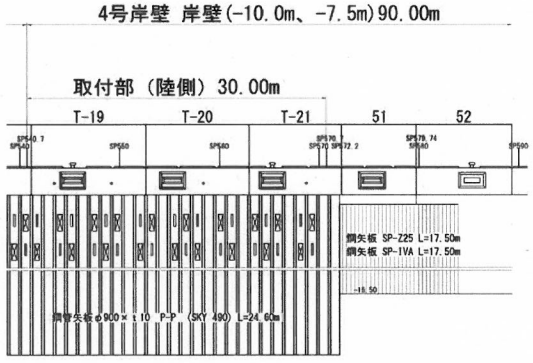

縦断面図



(H25-6分共用)

@花畔3号岸壁の耐震強化岸壁改良と併せて、
4号岸壁の1部を3号岸壁へ変更。
4号岸壁に5号岸壁を含めた。

凡　例	
	既設工作物
	名称変更箇所

(名称変更)

名　称	石狩湾新港　花畔3号・4号・5号岸壁
図　種	平面・縦断面図
図　番	全 14 葉の内 12 番
縮　尺	図　示
測量年月	平成 27 年 1 月
測量及び製図者氏名	国土交通事務官　大我　美幸

標準断面図（A-A断面）

S=1:400

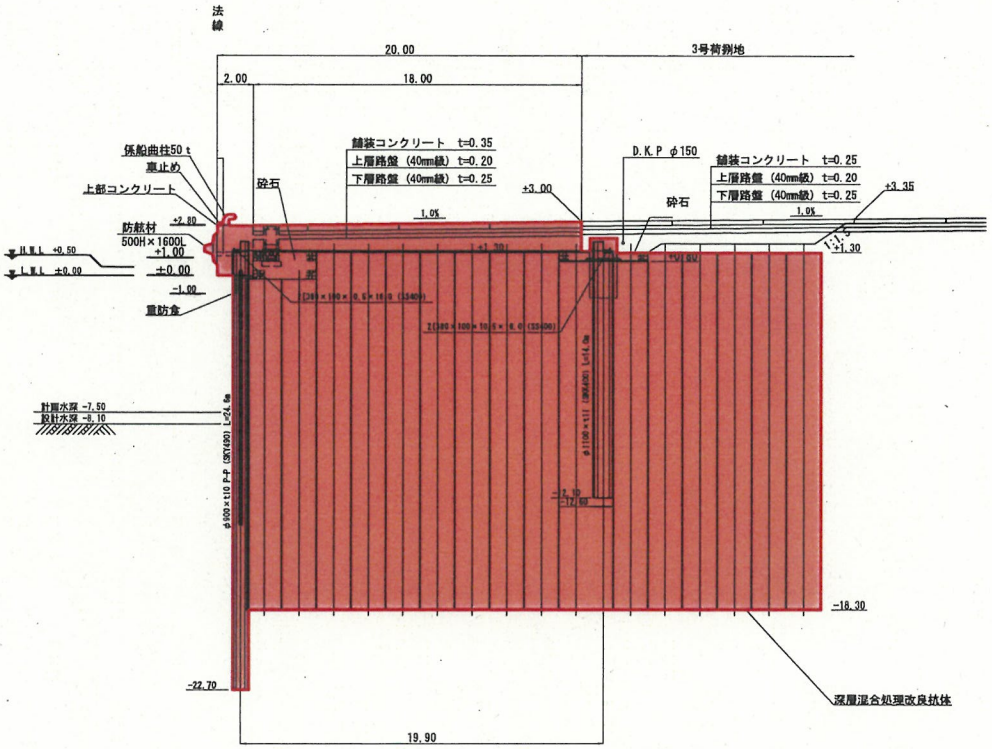

凡　例	
	既設工作物
	名称変更箇所

（名称変更）

名　称	石狩湾新港　花畔3号・4号・5号岸壁
図　種	標準断面図
図　番	全　14　葉の内　13　番
縮　尺	図　示
測量年月	平成　27　年　1　月
測量及び製図者氏名	国土交通事務官　大我　美幸

標準断面図（B-B断面）

S=1:400

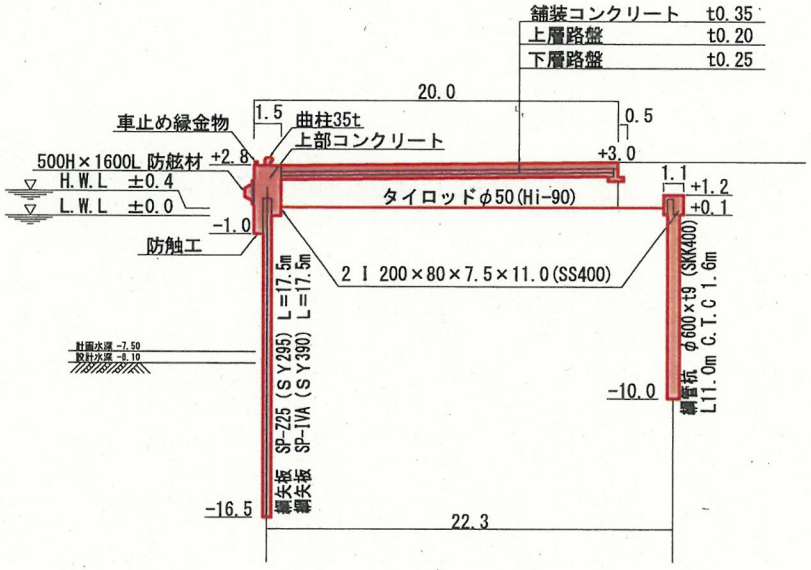

凡　例	
	既設工作物
	名称変更箇所

（名称変更）

名　称	石狩湾新港　花畔3号･4号･5号岸壁
図　種	標準断面図
図　番	全　14 葉の内　14 番
縮　尺	図　示
測量年月	平成　27 年　1 月
測量及び製図者氏名	国土交通事務官　大我　美幸