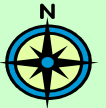


位 置 図

工事名	東線道路新設工事																	
施工箇所	石狩市新港東4丁目																	
範囲	起 点	北緯	度	分	秒	東経	度	分	秒	終 点	北緯	度	分	秒	東経	度	分	秒

※工事箇所の住所については施工起点の左側の住所としています。

※緯度経度については、世界測地系であり地理院地図を利用した簡易測定結果。



図面は上が北です



<凡例>


旗揚線

施工箇所


施工箇所

施工箇所塗り

・ 起点を示せる工事
(矢印の先が終点)



・ 起点を示せない工事
(区域を囲う)



表示情報 (表示している情報は■)

- 施工箇所・施工範囲
- 建設副産物の仮置箇所
- 残土処理場
- 仮置場
- 土取場
- 発生土受渡箇所
- 輸送起点箇所
- その他

備 考